

[Grŵp cynghorol Covid BAME – is-grŵp economaidd-gymdeithasol](#)

[Erthygl ystadegol Covid a BAME](#) – Deiliadaeth tai yn ôl ethnigrwydd; Tai o ansawdd gwael (MALIC) – trefol/gwledig/cyfran aelwydydd BAME; Gorlenwi (Cyfrifiad 2011); Digartrefedd

[MALIC](#) – y maes tai ac amddifadedd incwm

[Datganiad o ddadansoddiad wedi'i ddiweddarau o ddeiliadaeth yn ôl nodweddion gwarchodedig](#) (Blwyddyn Arolwg Blynyddol o'r Boblogaeth hyd at Ragfyr 2019)

[Datganiadau Tlodi Tanwydd](#), a datganiad newydd gan Ystadegau Arolwg Cyflwr Tai Cymru ar dai hygyrch

[Covid BAME advisory group – socioeconomic subgroup](#)

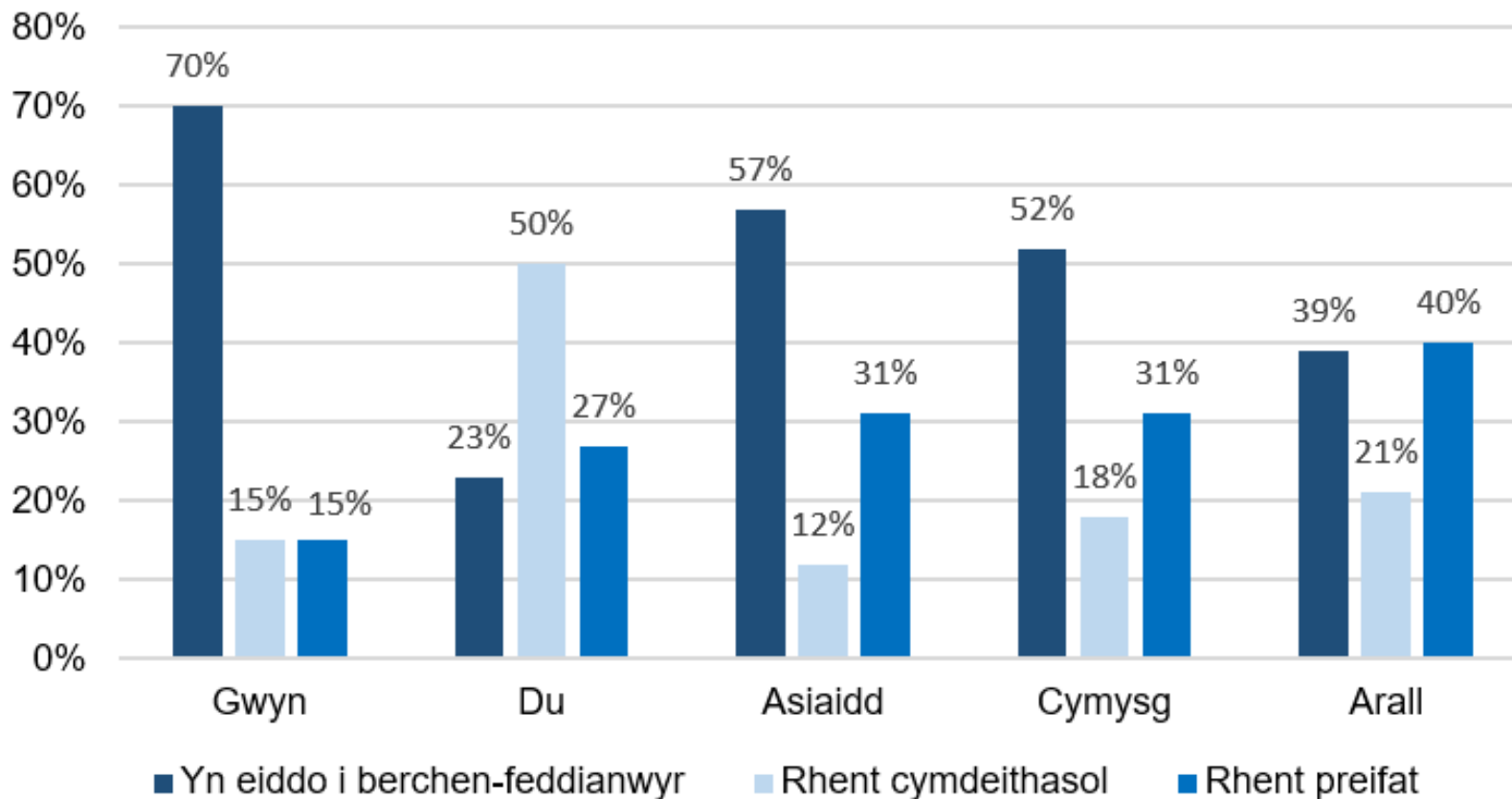
[Covid and BAME statistical article](#) – Housing tenure by ethnicity; Poor quality housing (WIMD) – urban/rural/proportion of BAME households; Overcrowding (2011 Census); homelessness

[WIMD](#) – housing domain and income deprivation

Ad hoc release of updated analysis of [tenure by protected characteristics](#) (APS Year to Dec 2019)

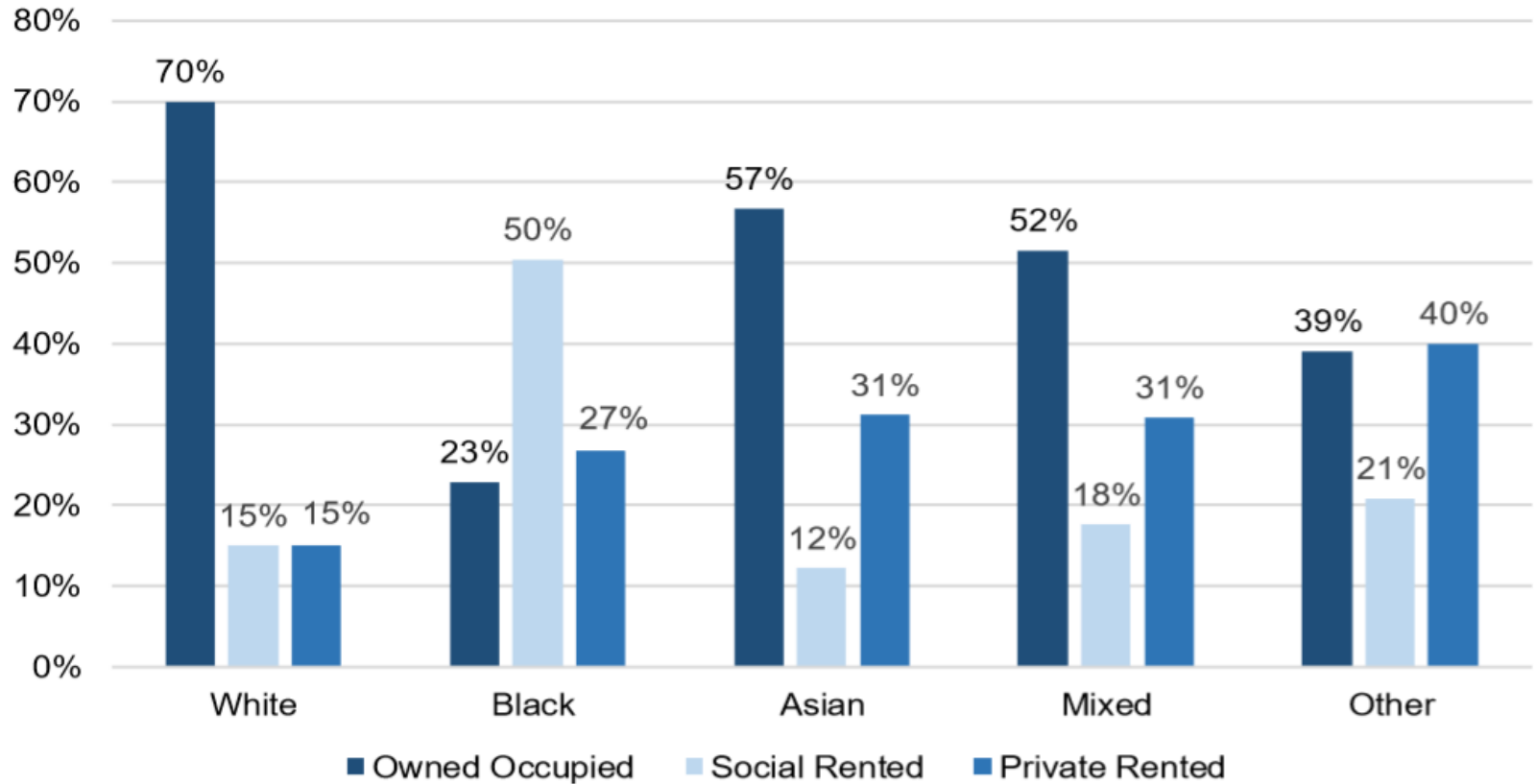
[Fuel Poverty releases](#), and new WHCS Stats release on accessible housing

### Siart 1: Deiliadaeth tai yng Nghymru yn ôl ethnigrwydd, 2016 i 2018



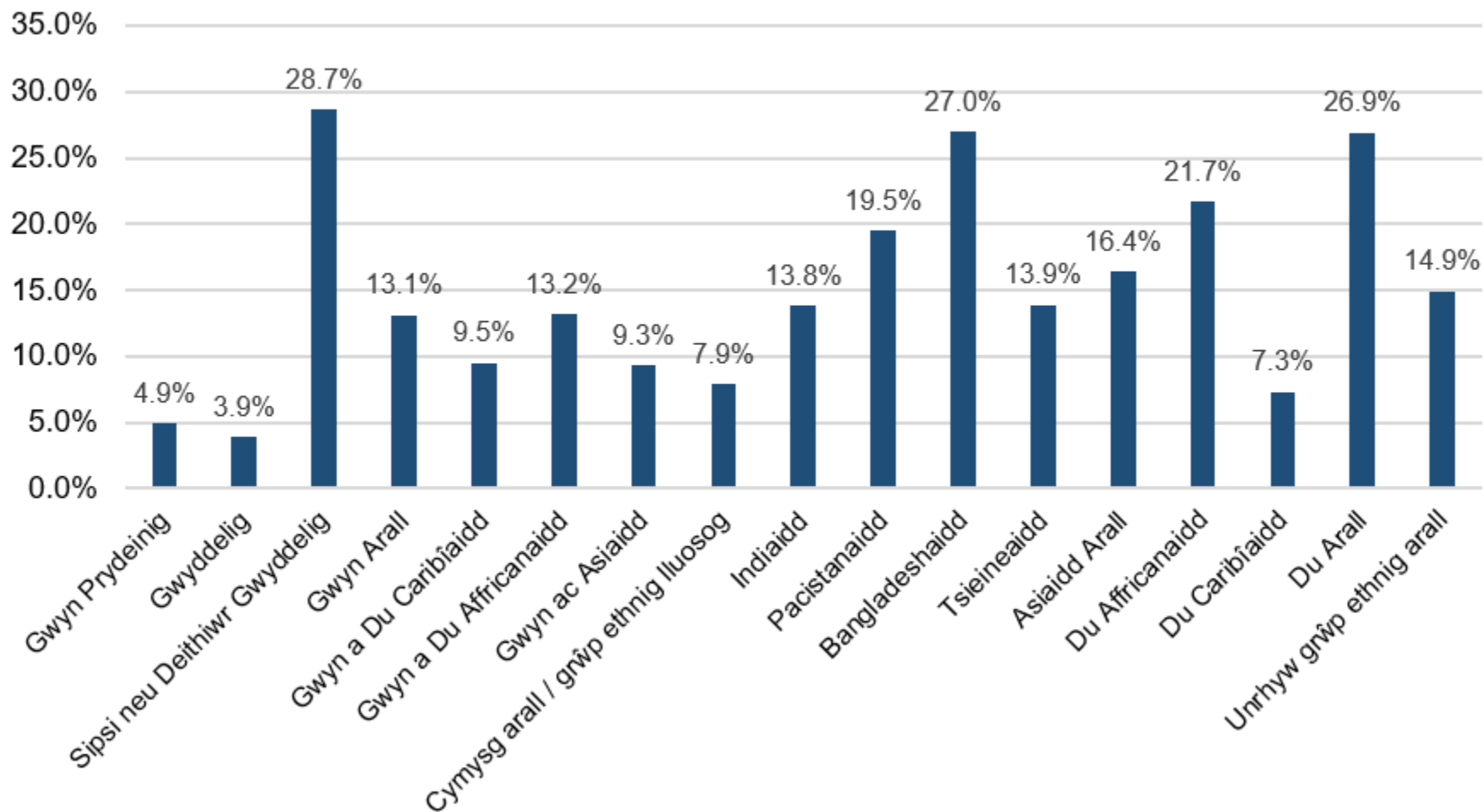
Ffynhonnell: Dadansoddiad Llywodraeth Cymru o Set Ddata Cyfun yr Arolwg Blynnyddol o'r Boblogaeth

**Chart 1: Housing tenure in Wales by ethnicity, 2016 to 2018**



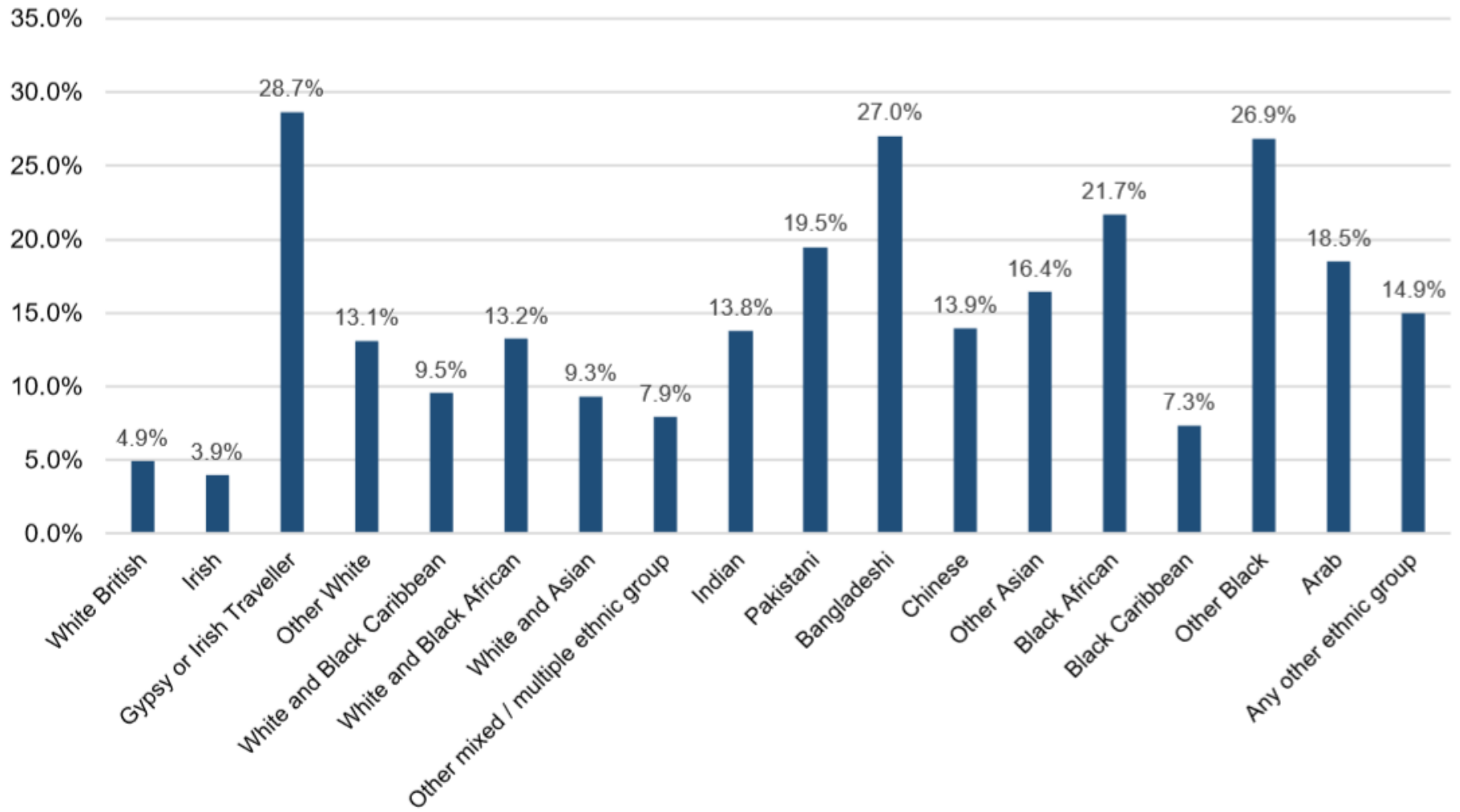
Source: Welsh Government analysis of the Annual Population Survey Pooled Dataset

## Siart 2: Canran y preswylwyr sy'n byw mewn tai gorlawm (safon ystafelloedd gwely), yn ôl ethnigrwydd, Cymru, 2011



Ffynhonnell: Cyfrifiad 2011

**Chart 2: Percentage of residents living in overcrowded housing (bedroom standard), by ethnicity, Wales, 2011**



Source: Census 2011

# MALIC: Maes tai



# WIMD: Housing domain

Nodi annigonolrwydd mewn tai, o ran amodau ffisegol, amodau byw ac argaeledd

- Pobl sy'n byw mewn aelwydydd gorlawn: Mesur ystafelloedd gwely ar sail Cyfrifiad 2011 (%)
- NEWYDD - Ansawdd Tai Gwael *enghreifftiol* (% , Sefydliad Ymchwil Adeiladu)
- Pwysau'r maes tai yw 7% (i fyny o 5%) ac mae'r dangosyddion wedi'u pwysu yn gyfartal

To identify inadequate housing, in terms of physical and living conditions and availability

- People living in overcrowded households: 2011 Census-based bedroom measure (%)
- NEW - *Modelled* poor housing quality (% , Building Research Establishment)
- Domain weight is 7% (up from 5%) and indicators within are equally weighted

# Dangosydd ansawdd tai gwael



# Poor housing quality indicator

- Caiff ei gyfrifo gan ddefnyddio model a luniwyd o ddata arolwg, sy'n gwneud rhagfynegiadau ynglŷn ag anheddau yng Nghymru, gan ddefnyddio amrywiaeth o setiau data gweinyddol fel mewnbynnau.
- Mae'n ein galluogi i amcangyfrif y debygolrwydd bod anheddau mewn ardal:
  - yn cynnwys perygl Categori 1 ar gyfer oerfel, cwympiadau neu beryglon eraill o dan y System Mesur Iechyd a Diogelwch Tai neu
  - mewn cyflwr gwael
- Uses a model built from survey data, which makes predictions about dwellings in Wales, using a range of administrative datasets as inputs.
- Allows us to estimate the likelihood that dwellings in a given area:
  - contain a Category 1 hazard for excess cold, falls or other hazards under the Housing Health and Safety Rating System (HHSRS) or
  - are in a state of disrepair

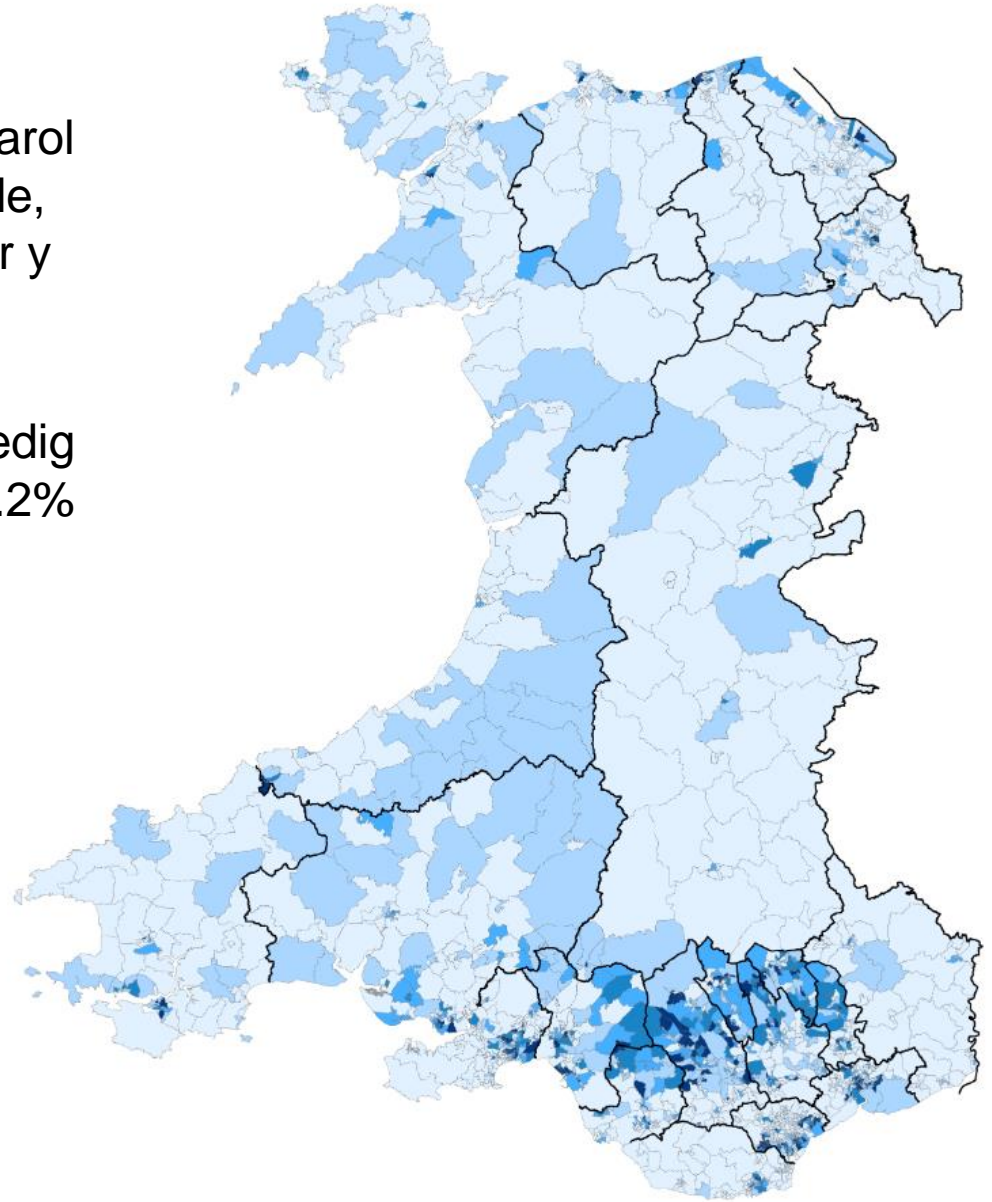


## MALIC: Mynegai Cyffredinol

- Roedd pocedi o amddifadedd cymharol uchel yn ninasoedd a chymoedd y de, ac mewn rhai trefi ar yr arfordir ac ar y ffin yn y gogledd
- Yr awdurdod lleol â'r gyfran uchaf o ardaloedd yn y 10% mwyaf difreintiedig yng Nghymru oedd Casnewydd (24.2% neu 23 o ardaloedd).

## WIMD: Overall Index

- There were pockets of high relative deprivation in the South Wales cities and valleys, and in some North Wales coastal and border towns
- The local authority with the highest proportion of areas in the most deprived 10% in Wales was Newport (24.2% or 23 areas).



## **MALIC: Maes Tai**

Roedd pocedi o amddifadedd uchel o ran tai yn ninasoedd a chymoedd y De, yn ogystal ag yn y Gorllewin a'r Gogledd

## **WIMD: Housing domain**

There were pockets of high housing deprivation in the South Wales cities and valleys, as well as in West and North Wales.

